

PLANTA DE LOCALIZAÇÃO
ESCALA 1:1000

FOUR
UNICA

PROJETO DE REMANEJAMENTO DE LOTES

PROJETO DE REMANEJAMENTO DE LOTES

LOTEAMENTO - QUADRA - LOTE
CODPLAN
PROPRIETÁRIO(S)

DECLARAÇÃO DE APROVAÇÃO DO PROJETO QUE IMPLICA
O DIREITO DE PROPRIEDADE DO TERRENO

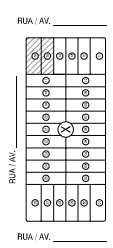
PROPRIETÁRIO

PROPRIETÁRIO

AUTOR DO PROJETO
Arq. Eng.
CREA nº
RUA, Nº

DIVISÃO DE APROVAÇÃO

PLANTA DE LOCALIZAÇÃO SEM ESCALA



ÁREAS

SITUAÇÃO ATUAL

LOTE

TESTADA

TESTADA

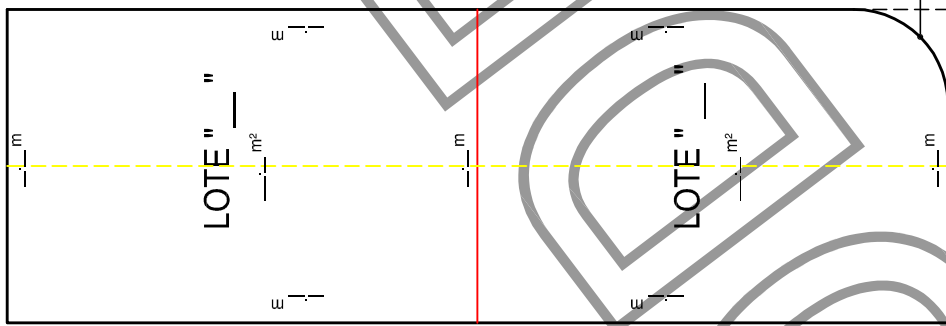
SITUAÇÃO PRETENDIDA

LOTE

TESTADA

TESTADA

(CONFRONTANTE)



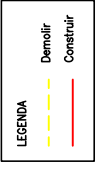
(CONFRONTANTE)

RAIO DE 5,00m PARA
SEM RAIO DE CURVATURA
VER ART.17, L.C. 499/2007

RAIO DE 5,00m PARA
SEM RAIO DE CURVATURA
VER ART.17, L.C. 499/2007

RUA / AV.

SITUAÇÃO PRETENDIDA
ESCALA 1:100



(CONFRONTANTE)



(CONFRONTANTE)

RUA / AV.

SITUAÇÃO ATUAL
ESCALA 1:100