















Legenda:

-  ZEIS 1 : Áreas ocupadas por população de baixa renda, indicadas para regularização física, urbanística e fundiária.
-  ZEIS 2 : Glebas e áreas vazias ou pouco ocupadas indicadas para a implantação de programas habitacionais de interesse social.
-  ZEIS 3 : Áreas urbanizadas com parcela significativa de terras ou lotes vazios adequados para a implementação de programas habitacionais de interesse social.

ÁREAS COM OCUPAÇÃO IRREGULAR:

-  ÁREAS PÚBLICAS OCUPADAS
-  ÁREAS PARTICULARES
-  NÚMERO DE IDENTIFICAÇÃO DOS NÚCLEOS

-  Curso D'água Perene
-  Canal
-  Curvas de Nível
-  Quadras
-  Ferrovia
-  Parque do Piaçabuçu
-  Faixa "NON-AEDIFICANDI"
-  Divisa do Município
-  Divisa de Bairro
-  Limite de loteamento

ALBERTO PEREIRA MOURÃO
PREFEITO DO MUNICÍPIO



**PREFEITURA DA ESTÂNCIA BALNEÁRIA
DE PRAIA GRANDE**

CASSIO DE CASTRO NAVARRO
PRESIDENTE DA CÂMARA DOS VEREADORES

TÍTULO:
PLANO DIRETOR
Lei Complementar nº 473 de 27/12/2006.

FOLHA:
2/5

COORDENAÇÃO:

SEPLAN

DEPARTAMENTO DE PLANEJAMENTO E GESTÃO

ASSUNTO:

**DELIMITAÇÃO DAS ZONAS ESPECIAIS DE INTERESSE SOCIAL – ZEIS
GRUPO A**

PROCESSO:

ESCALA: 1:7.500

DATA:

DESENHO:

CONF.