









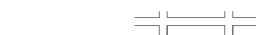







Legenda:

-  ZEIS 1 : Áreas ocupadas por população de baixa renda, indicadas para regularização física, urbanística e fundiária.
-  ZEIS 2 : Glebas e áreas vazias ou pouco ocupadas indicadas para a implantação de programas habitacionais de interesse social.
-  ZEIS 3 : Áreas urbanizadas com parcela significativa de terras ou lotes vazios adequados para a implementação de programas habitacionais de interesse social.

ÁREAS COM OCUPAÇÃO IRREGULAR:

-  ÁREAS PÚBLICAS OCUPADAS
-  ÁREAS PARTICULARES
-  NÚMERO DE IDENTIFICAÇÃO DOS NÚCLEOS

-  Curso D'água Perene
-  Canal
-  Curvas de Nível
-  Quadras
-  Ferrovia
-  Parque do Piaçabuçu
-  Faixa "NON-AEDIFICANDI"
-  Divisa do Município
-  Divisa de Bairro
-  Limite de loteamento

FONTE: SEURB – Secretaria de Habitação, Urbanismo e Meio Ambiente.

Planta Reduzida

ZEIS - Zona Especial de Interesse Social - Grupo B

ELABORAÇÃO: DEPARTAMENTO DE PLANEJAMENTO ESTRATÉGICO E GESTÃO - DIVISÃO DE PLANEJAMENTO URBANO