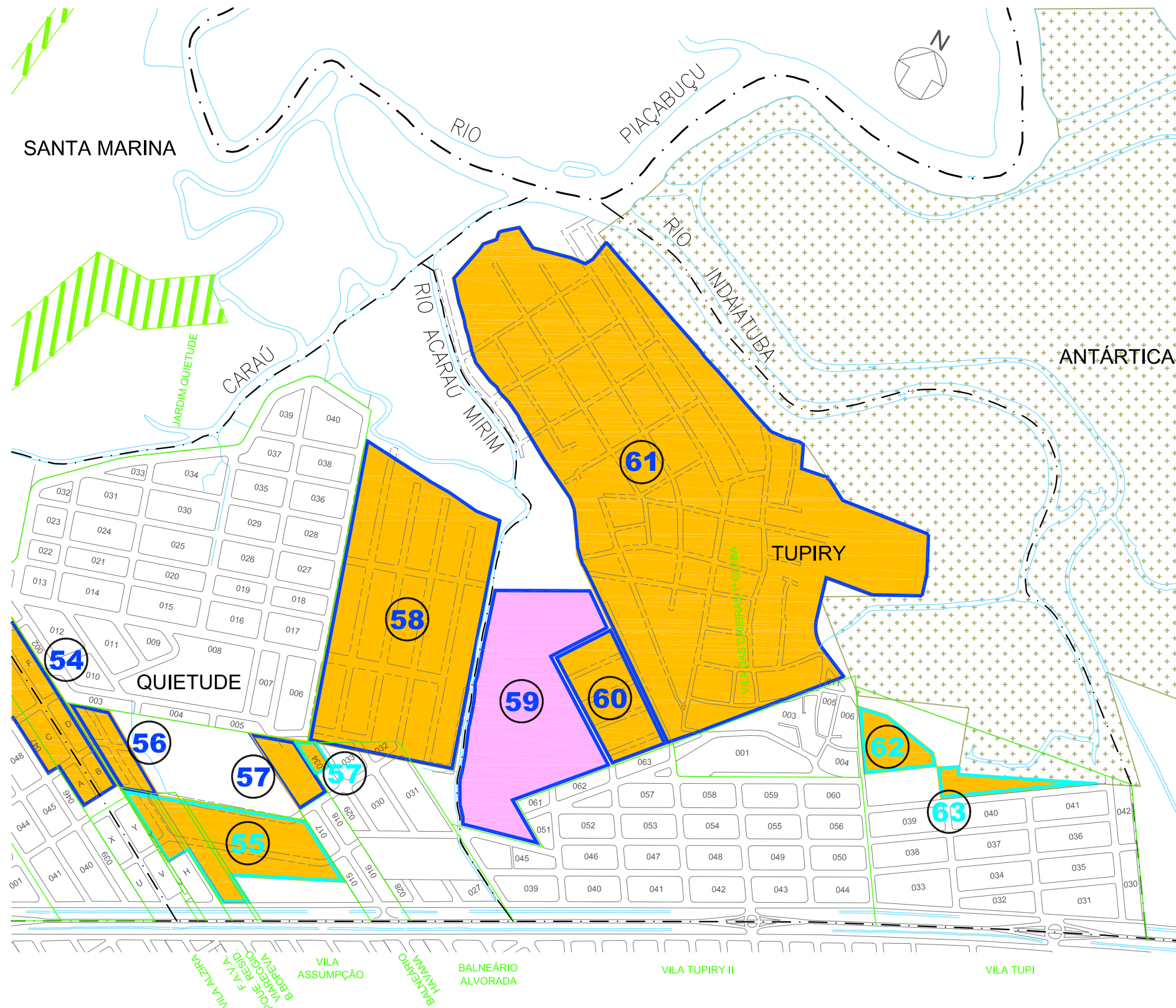








Planta Reduzida





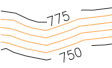




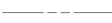



Legenda:

-  ZEIS 1 : Áreas ocupadas por população de baixa renda, indicadas para regularização física, urbanística e fundiária.
-  ZEIS 2 : Glebas e áreas vazias ou pouco ocupadas indicadas para a implantação de programas habitacionais de interesse social.
-  ZEIS 3 : Áreas urbanizadas com parcela significativa de terras ou lotes vazios adequados para a implementação de programas habitacionais de interesse social.

ÁREAS COM OCUPAÇÃO IRREGULAR:

-  ÁREAS PÚBLICAS OCUPADAS
-  ÁREAS PARTICULARES
-  NÚMERO DE IDENTIFICAÇÃO DOS NÚCLEOS

- | | |
|---|---|
|  Curso D'água Perene |  Parque do Piaçabuçu |
|  Canal |  Faixa "NON-AEDIFICANDI" |
|  Curvas de Nível |  Divisa do Município |
|  Quadras |  Divisa de Bairro |
|  Ferrovia |  Área não Oficial |
| |  Limite de loteamento |

FONTE: SEURB – Secretaria de Habitação, Urbanismo e Meio Ambiente.

ZEIS - Zona Especial de Interesse Social - Grupo C - Parte 2

ELABORAÇÃO: DEPARTAMENTO DE PLANEJAMENTO ESTRATÉGICO E GESTÃO - DIVISÃO DE PLANEJAMENTO URBANO